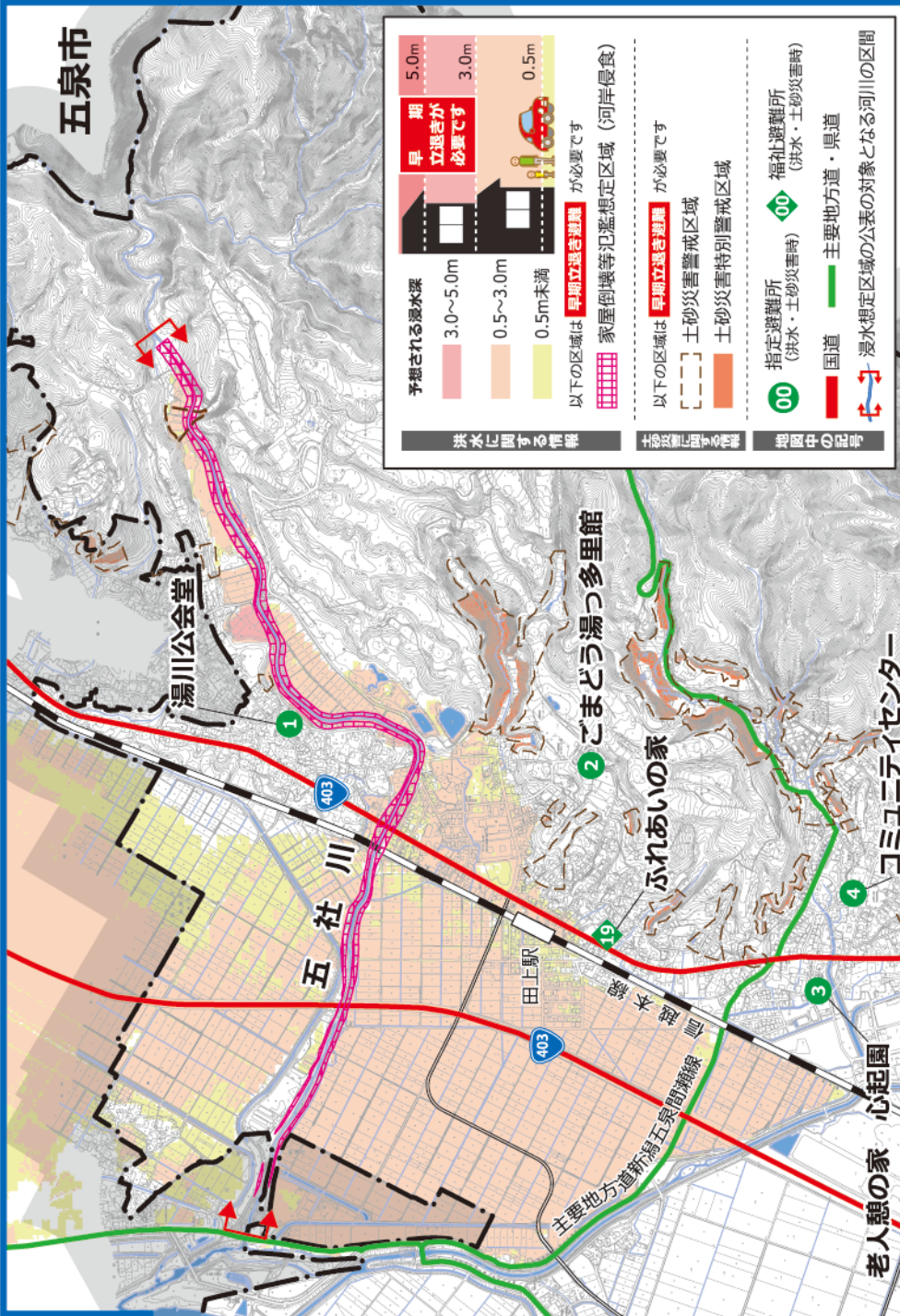
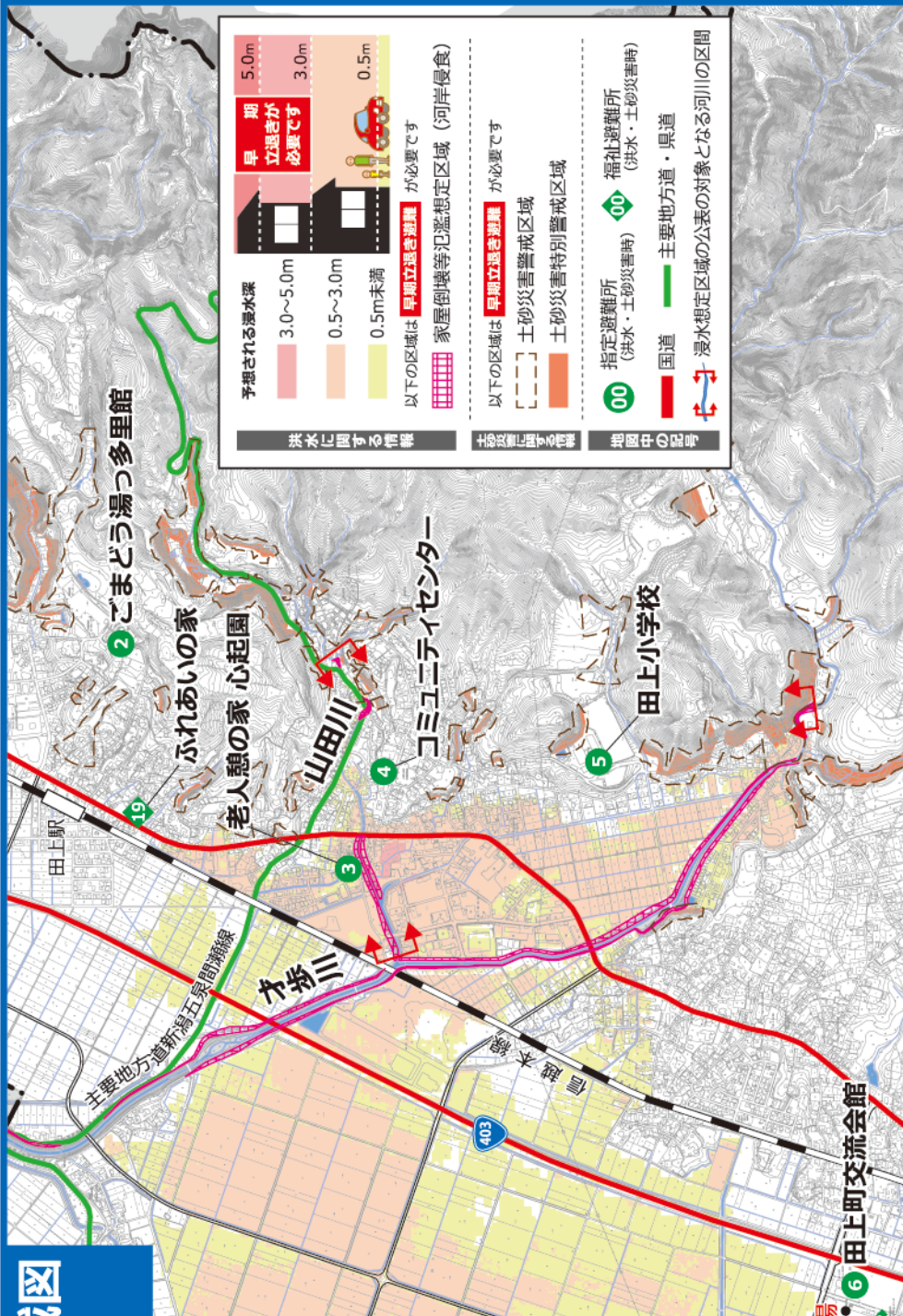


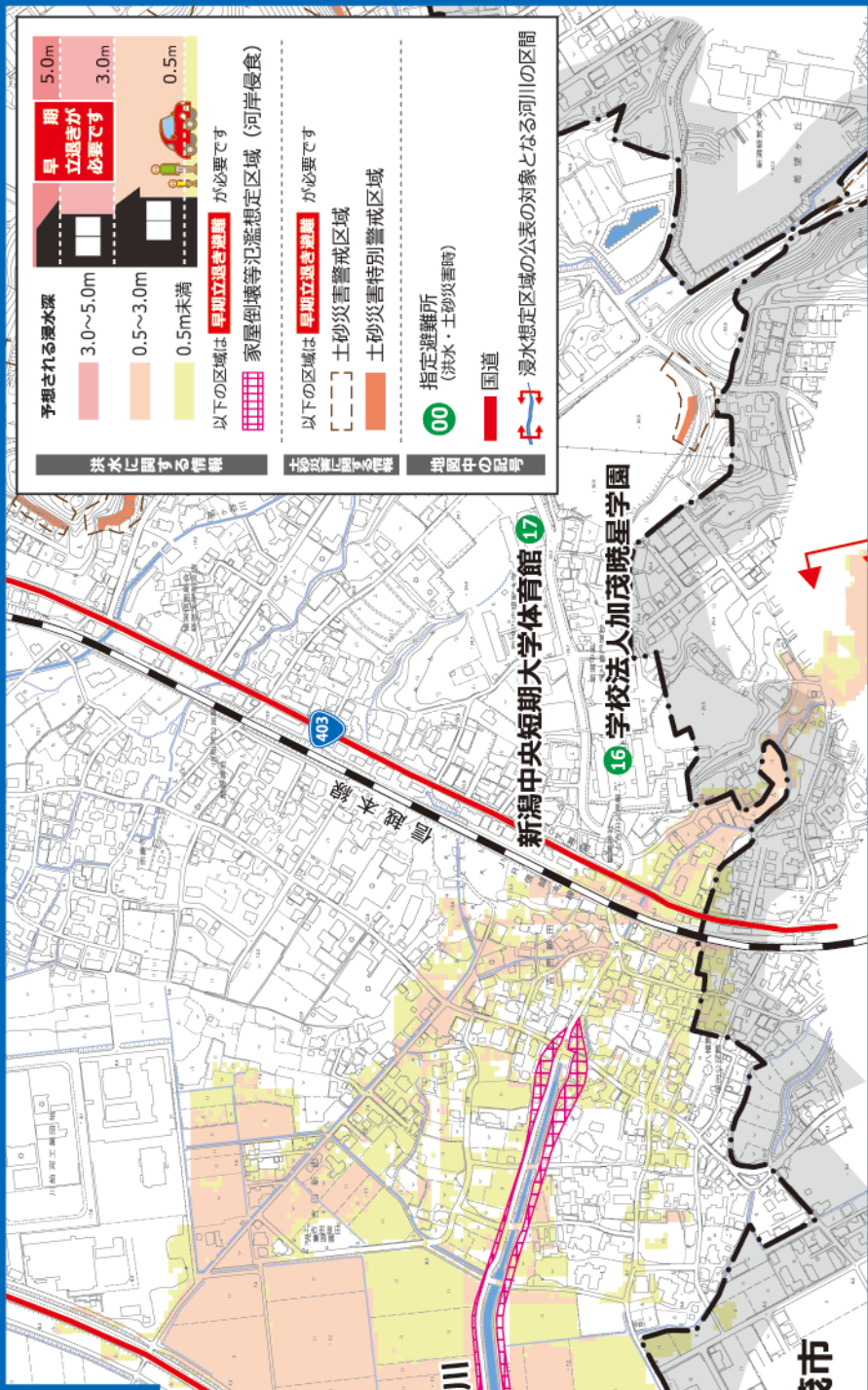
【五社川】 浸水想定区域図 想定最大規模(想定雨量813mm24時間)



【才歩川・山田川】 浸水想定区域図 想定最大規模(想定雨量813mm24時間)



【大正川】 浸水想定区域図 想定最大規模(想定雨量813mm24時間)



図中の「洪水浸水想定区域」は、各河川が想定される最大規模の降雨によって洪水浸水が想定される範囲の最大の浸水深を色分けして、表示しています。

図中の「土砂災害警戒区域」は、土砂災害警戒区域等における土砂災害防止対策の推進に関する法律に基づき設定されたものです。土砂災害警戒区域では、土砂災害による危害のおそれがありますので、大雨などの際には早めの避難を心がけてください。