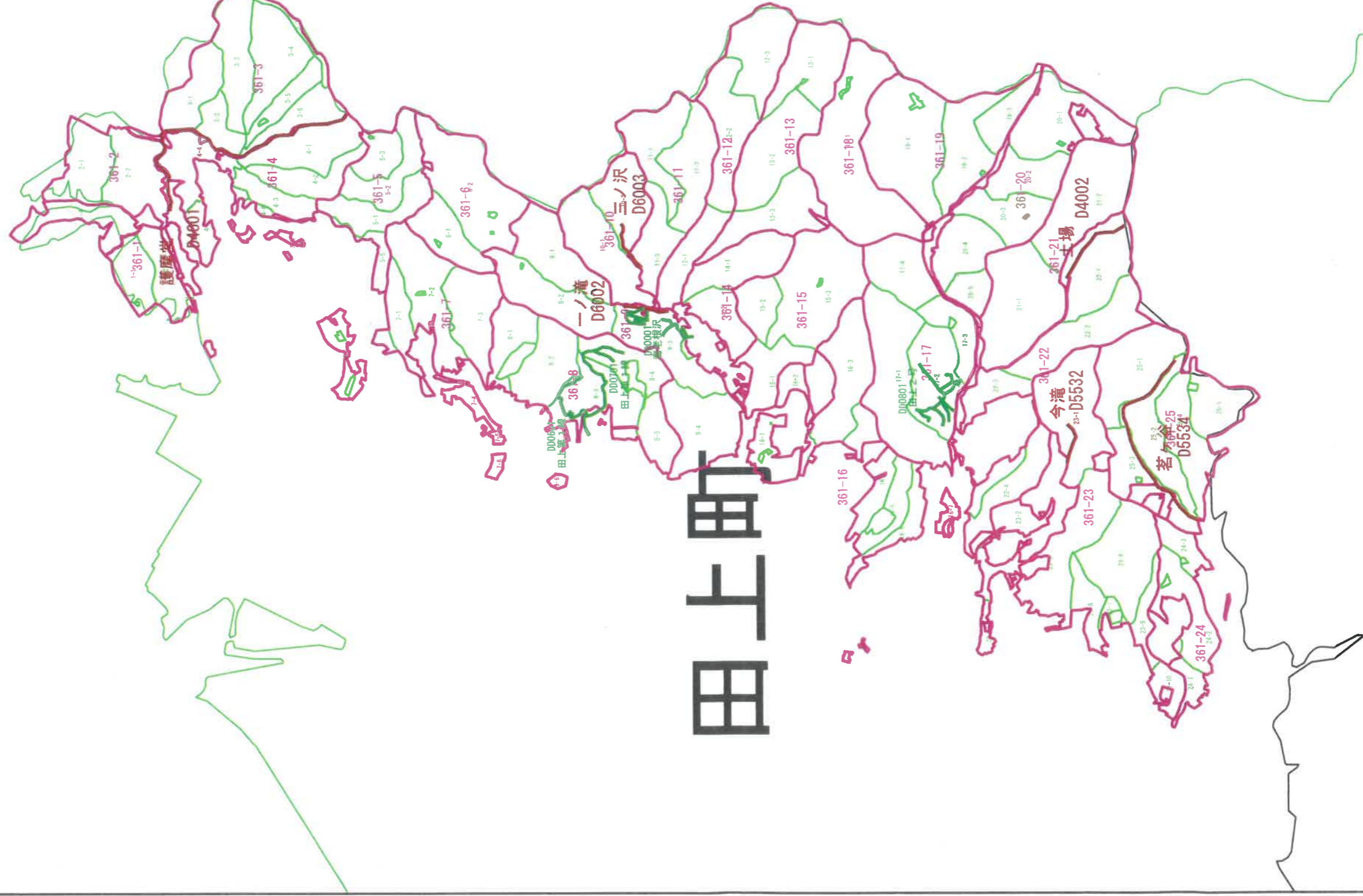


2 田上町間伐等促進計画の区域



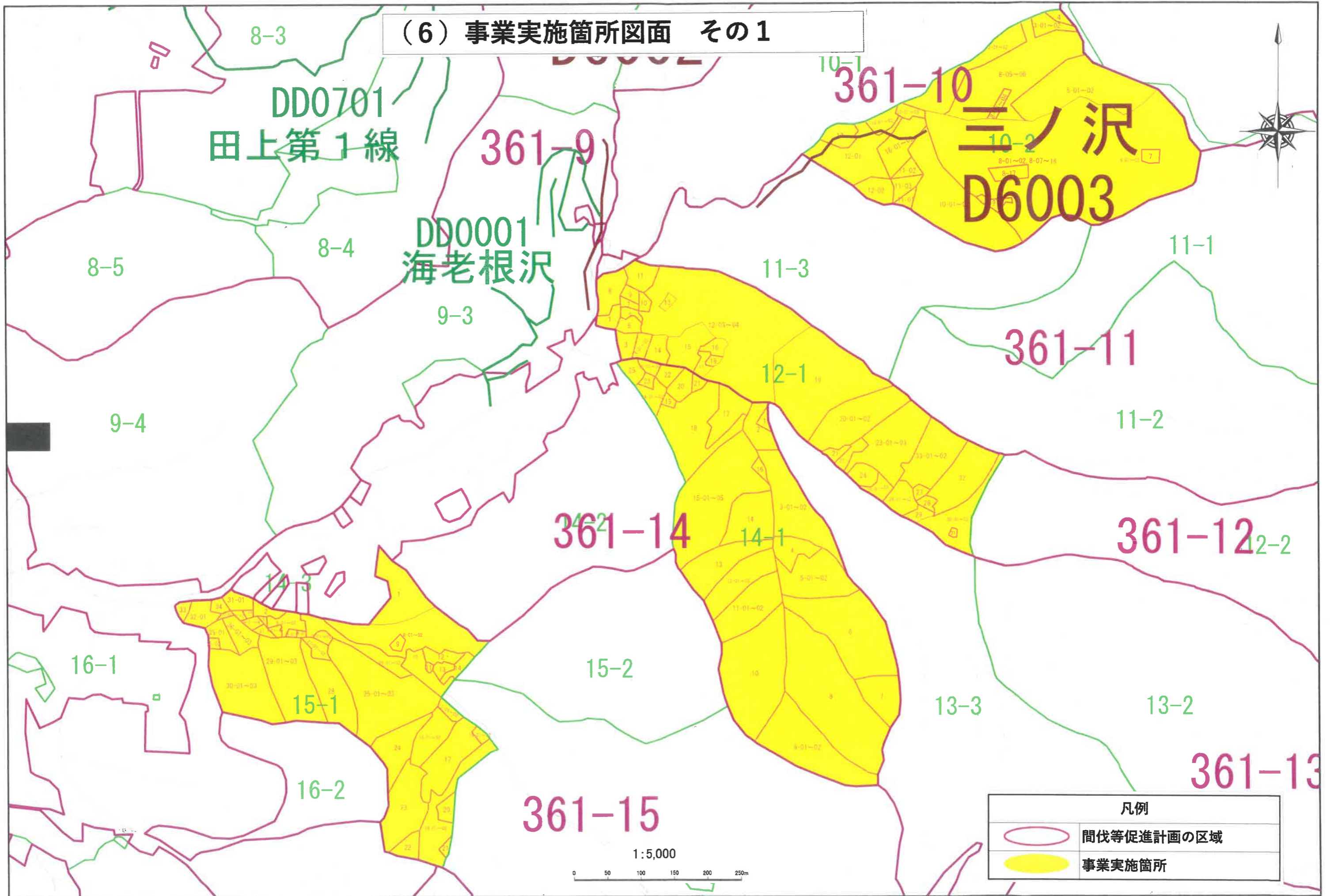
凡例

間伐等促進計画の区域

1:25,000

0 250 500 750 1000 1250m

(6) 事業実施箇所図面 その1



DD0701
田上第1線

DD0001
海老根沢

361-10
三ノ沢
D6003

361-9



361-11

361-14

361-12

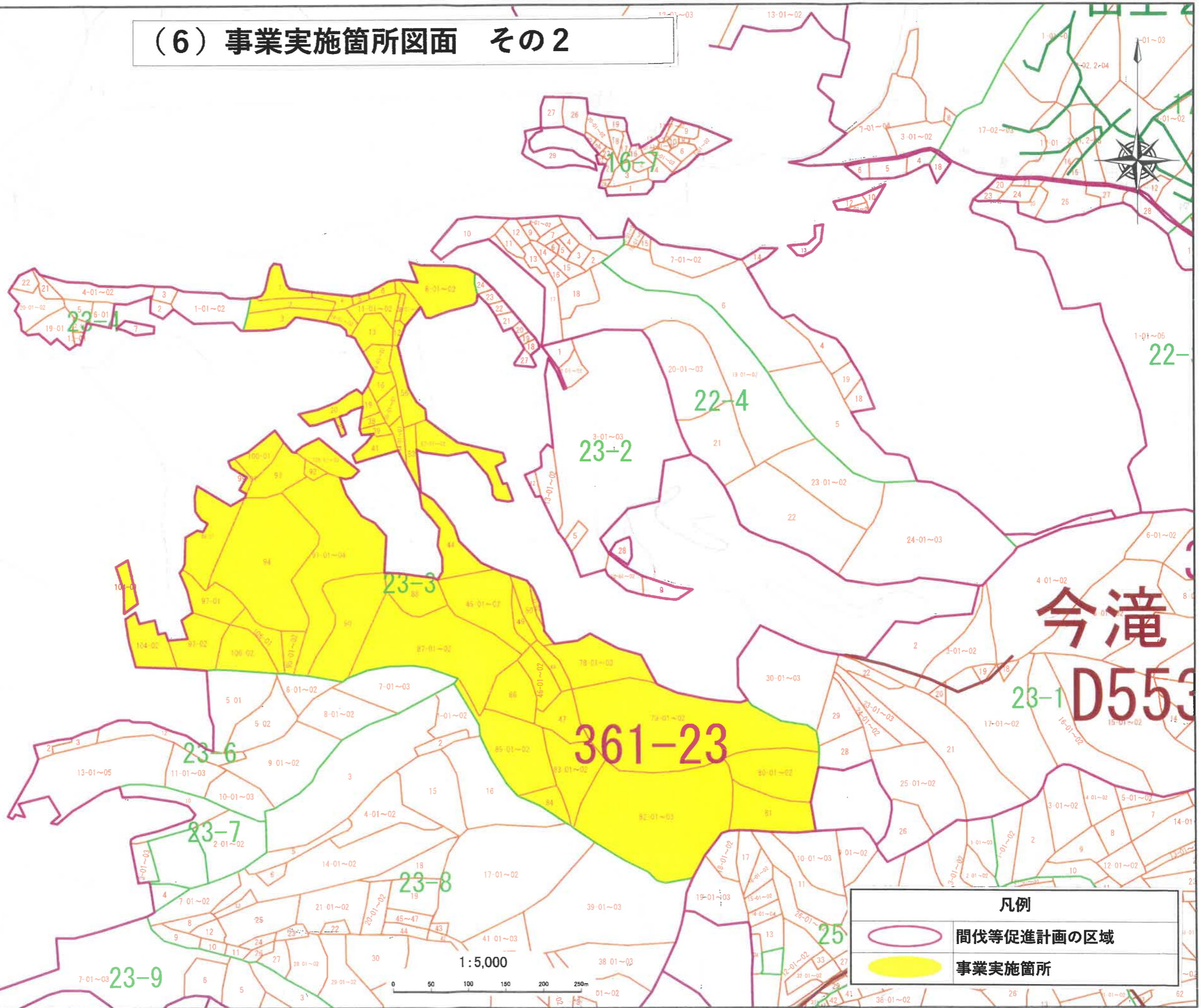
361-15

361-13



凡例	
	間伐等促進計画の区域
	事業実施箇所



(6) 事業実施箇所図面 その2



今滝 D553

凡例	
	間伐等促進計画の区域
	事業実施箇所

1:5,000

